Stadt Königsberg i. Bay.

Gemarkung(en): Altershausen (903)

Datum: 18.01.2019

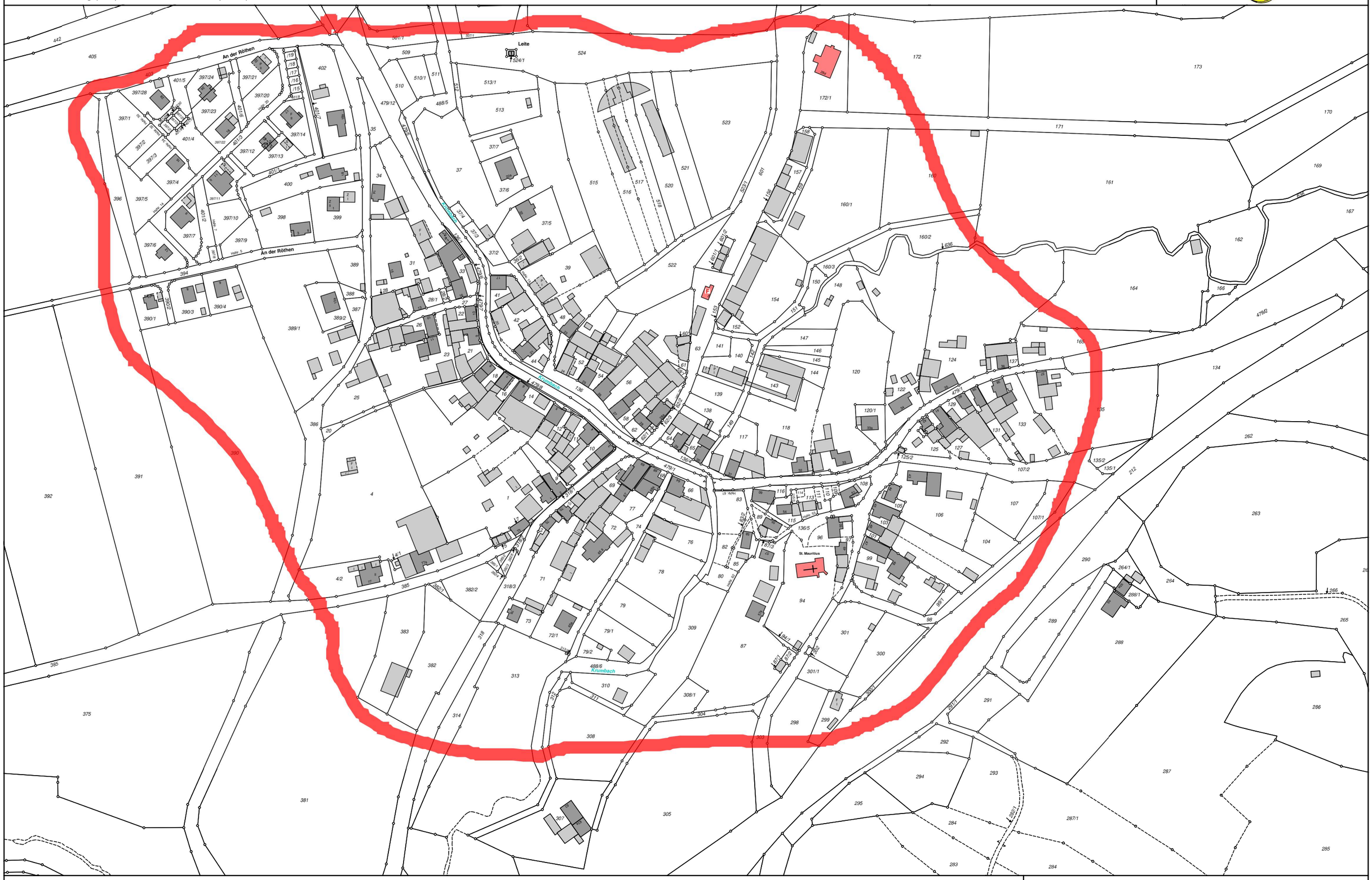

Der Ausdruck basiert auf Originaldaten des Vermessungsamtes.
Eine Ableitung des amtlichen Katasterstandes ist nicht zulässig und
ersetzt nicht den Katasterauszug. Karte nicht zur Maßentnahme geeignet!

0 50 100 m

Maßstab = 1 : 2500

Stadt Königsberg i. Bay.
Gemarkung(en): Hofstetten (883)

Datum: 18.01.2019

Der Ausdruck basiert auf Originaldaten des Vermessungsamtes.
Eine Ableitung des amtlichen Katasterstandes ist nicht zulässig und
ersetzt nicht den Katasterauszug. Karte nicht zur Maßentnahme geeignet!

0 50 m
Maßstab = 1 : 1000

Stadt Königsberg i. Bay.

Gemarkung(en): Dörflis (923)

Datum: 18.01.2019

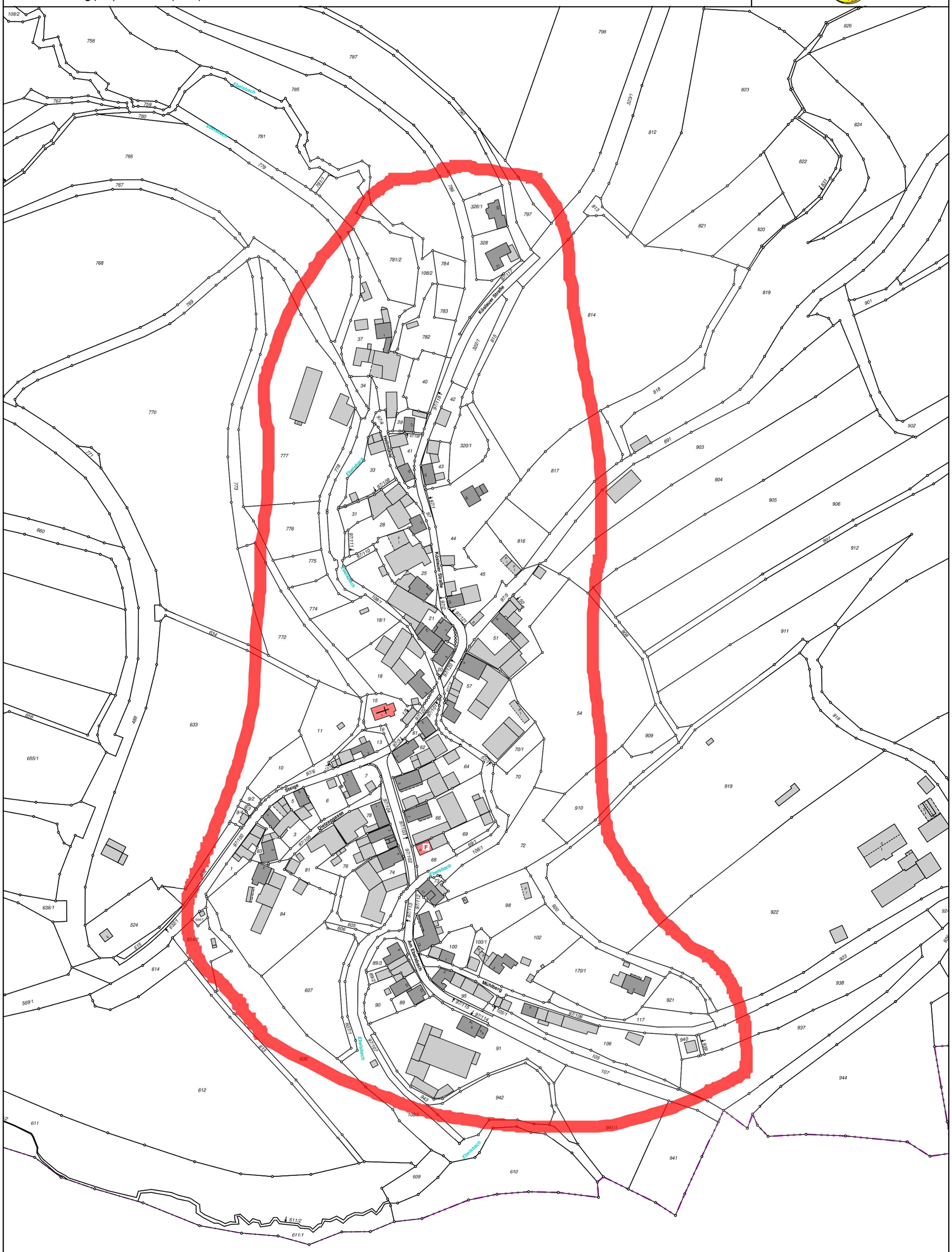

Der Ausdruck basiert auf Originaldaten des Vermessungsamtes.
Eine Ableitung des amtlichen Katasterstandes ist nicht zulässig und
ersetzt nicht den Katasterauszug. Karte nicht zur Maßentnahme geeignet!

N

0 50 100 m

Maßstab = 1 : 2500

Stadt Königsberg i. Bay.

Gemarkung(en): Hellingen (881), Königsberg i.Bay. (882)

Datum: 18.01.2019

Der Ausdruck basiert auf Originaldaten des Vermessungsamtes.
Eine Ableitung des amtlichen Katasterstandes ist nicht zulässig und
ersetzt nicht den Katasterauszug. Karte nicht zur Maßentnahme geeignet!

N

0 50 100 m

Maßstab = 1 : 2500

Stadt Königsberg i. Bay.

Gemarkung(en): Hofstetten (883)

Datum: 18.01.2019

Der Ausdruck basiert auf Originaldaten des Vermessungsamtes.
Eine Ableitung des amtlichen Katasterstandes ist nicht zulässig und
ersetzt nicht den Katasterauszug. Karte nicht zur Maßentnahme geeignet!

0 50 100 m

Maßstab = 1 : 2500

Stadt Königsberg i. Bay.

Gemarkung(en): Holzhausen (878)

Datum: 18.01.2019

Der Ausdruck basiert auf Originaldaten des Vermessungsamtes.
Eine Ableitung des amtlichen Katasterstandes ist nicht zulässig und
ersetzt nicht den Katasterauszug. Karte nicht zur Maßentnahme geeignet!

N

0 50 100 m

Maßstab = 1 : 2500

Stadt Königsberg i. Bay.

Gemarkung(en): Junkersdorf (864)

Datum: 21.01.2019

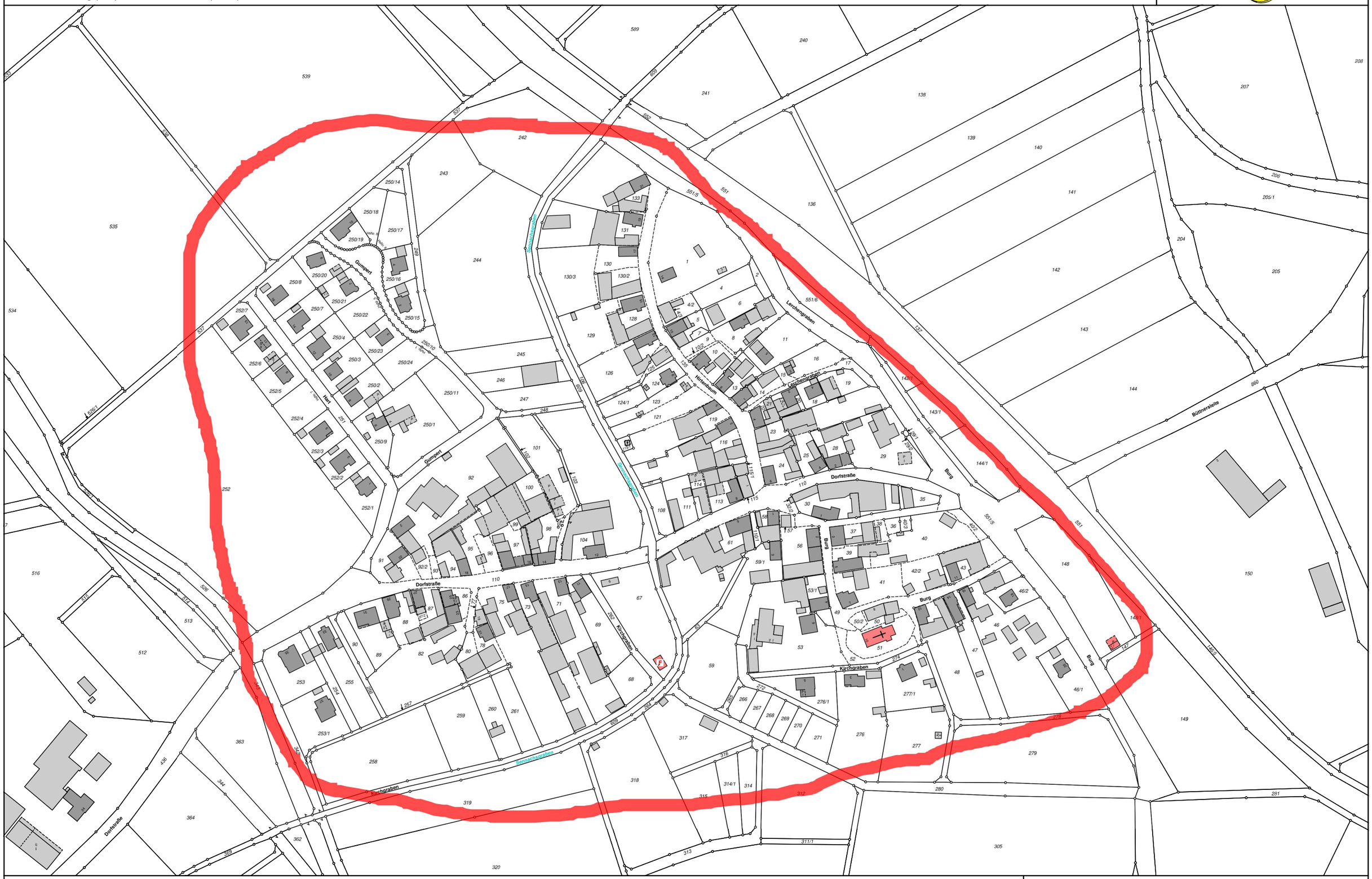

Der Ausdruck basiert auf Originaldaten des Vermessungsamtes.
Eine Ableitung des amtlichen Katasterstandes ist nicht zulässig und
ersetzt nicht den Katasterauszug. Karte nicht zur Maßentnahme geeignet!

N

0 50 100 m

Maßstab = 1 : 2500

Stadt Königsberg i. Bay.

Gemarkung(en): Unfinden (865), Hellingen (881), Königsberg i.Bay. (882)

Datum: 21.01.2019

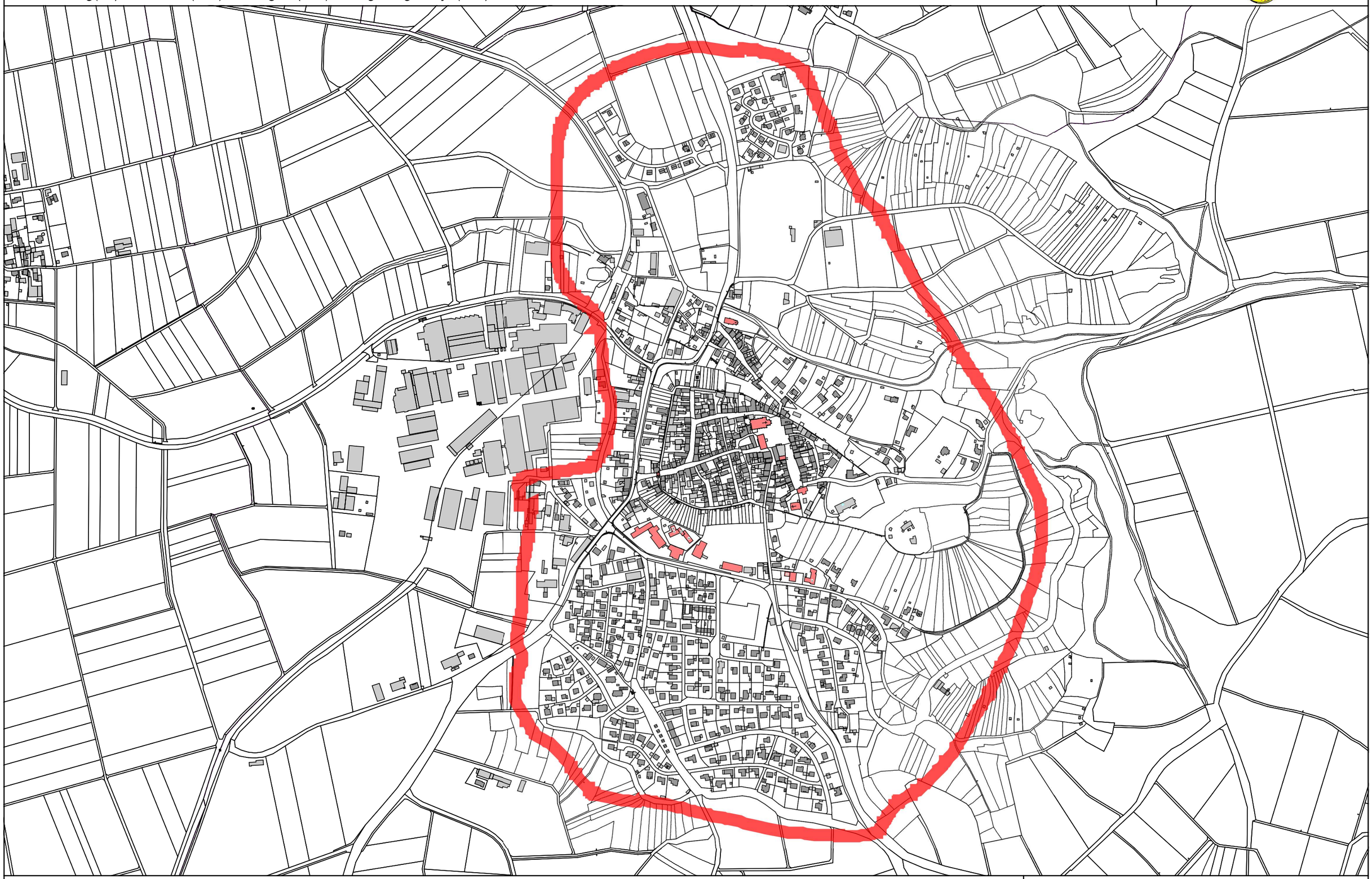

Der Ausdruck basiert auf Originaldaten des Vermessungsamtes.
Eine Ableitung des amtlichen Katasterstandes ist nicht zulässig und
ersetzt nicht den Katasterauszug. Karte nicht zur Maßentnahme geeignet!

N

0 200 400 m

Maßstab = 1 : 7320.71

Stadt Königsberg i. Bay.

Gemarkung(en): Köslau (906)

Datum: 21.01.2019

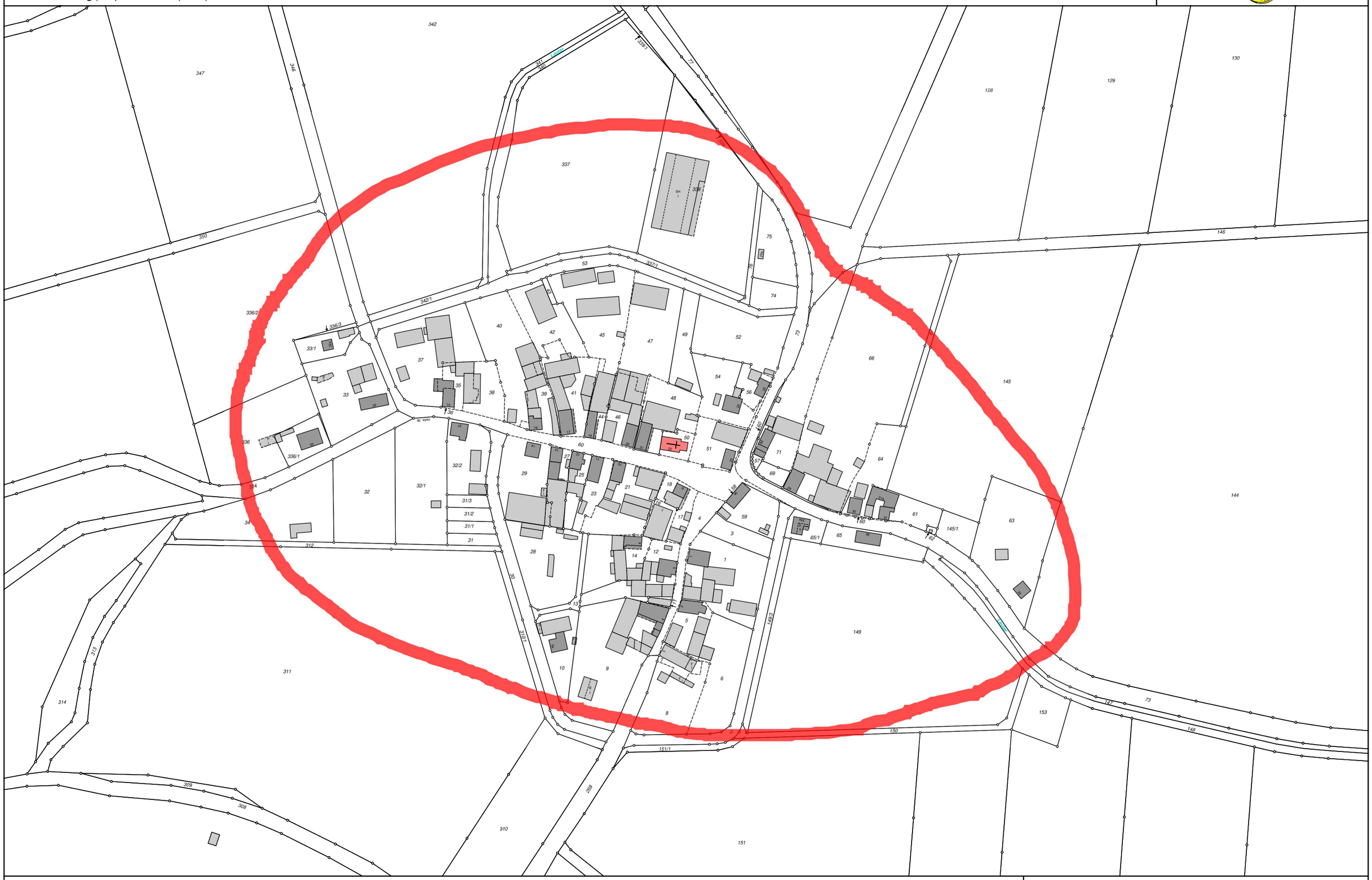

Der Ausdruck basiert auf Originaldaten des Vermessungsamtes.
Eine Ableitung des amtlichen Katasterstandes ist nicht zulässig und
ersetzt nicht den Katasterauszug. Karte nicht zur Maßentnahme geeignet!

N

0 50 100 m

Maßstab = 1 : 2500

Stadt Königsberg i. Bay.

Gemarkung(en): Windberger Forst (904), Kottenbrunn (905), Dörflis (923)

Datum: 21.01.2019

Der Ausdruck basiert auf Originaldaten des Vermessungsamtes.
Eine Ableitung des amtlichen Katasterstandes ist nicht zulässig und
ersetzt nicht den Katasterauszug. Karte nicht zur Maßentnahme geeignet!

N

0 50 100 m

Maßstab = 1 : 2500

Stadt Königsberg i. Bay.

Gemarkung(en): Römershofen (880)

Datum: 21.01.2019

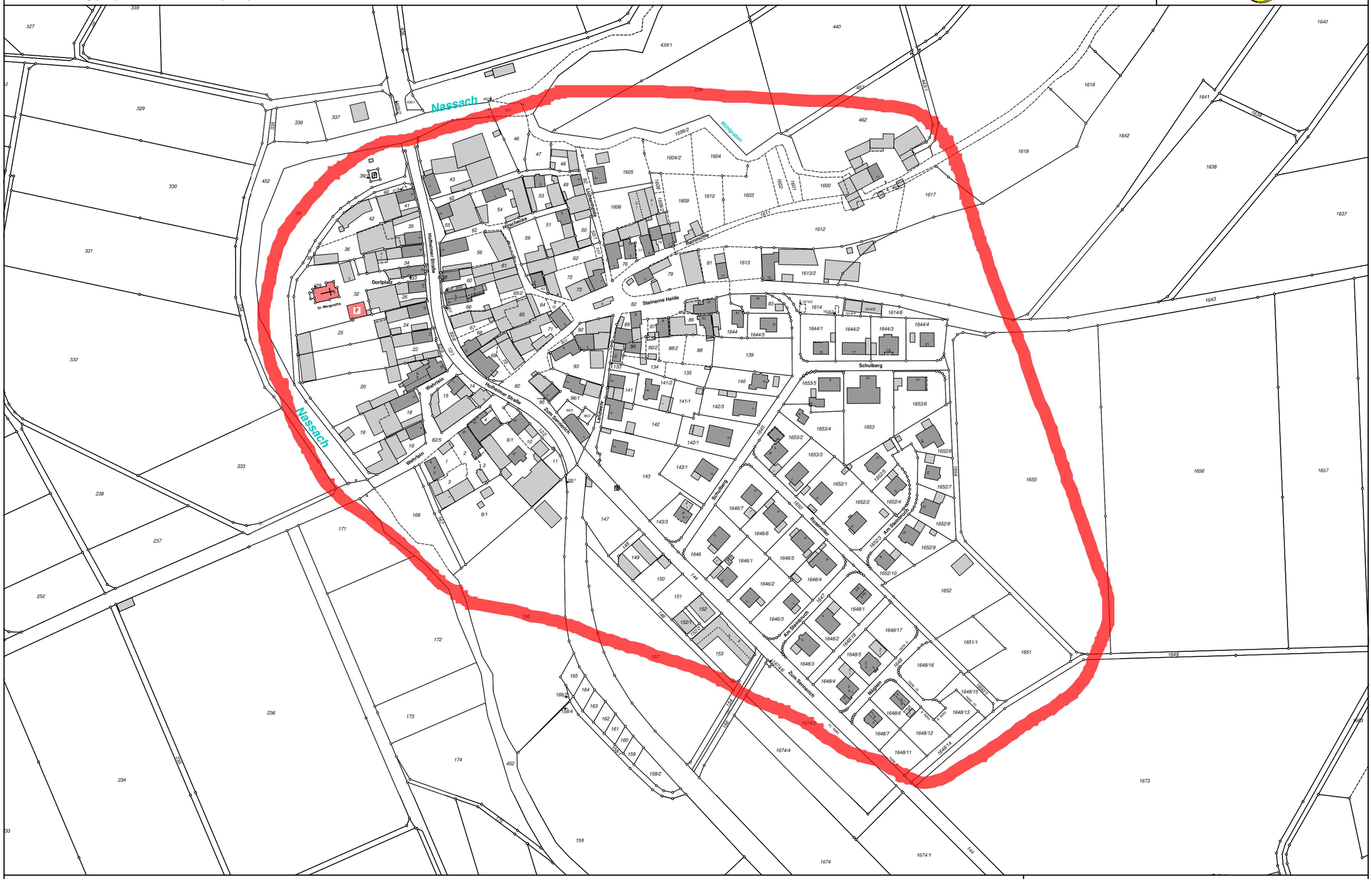

Der Ausdruck basiert auf Originaldaten des Vermessungsamtes.
Eine Ableitung des amtlichen Katasterstandes ist nicht zulässig und
ersetzt nicht den Katasterauszug. Karte nicht zur Maßentnahme geeignet!

N

0 50 100 m

Maßstab = 1 : 2500

Stadt Königsberg i. Bay.

Gemarkung(en): Unfinden (865), Königsberg i.Bay. (882)

Datum: 21.01.2019

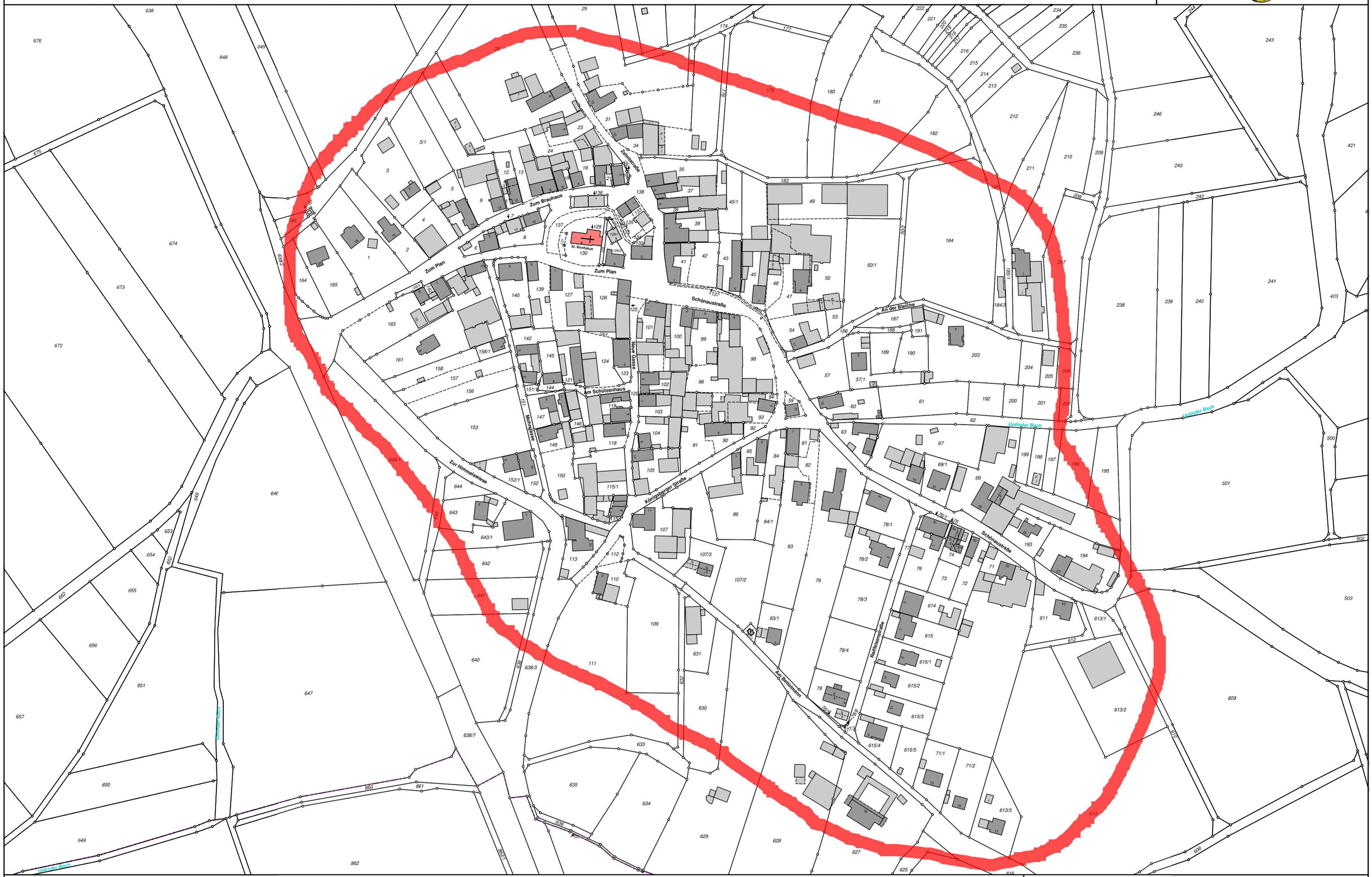

Der Ausdruck basiert auf Originaldaten des Vermessungsamtes.
Eine Ableitung des amtlichen Katasterstandes ist nicht zulässig und
ersetzt nicht den Katasterauszug. Karte nicht zur Maßentnahme geeignet!

0 50 100 m

Maßstab = 1 : 2500